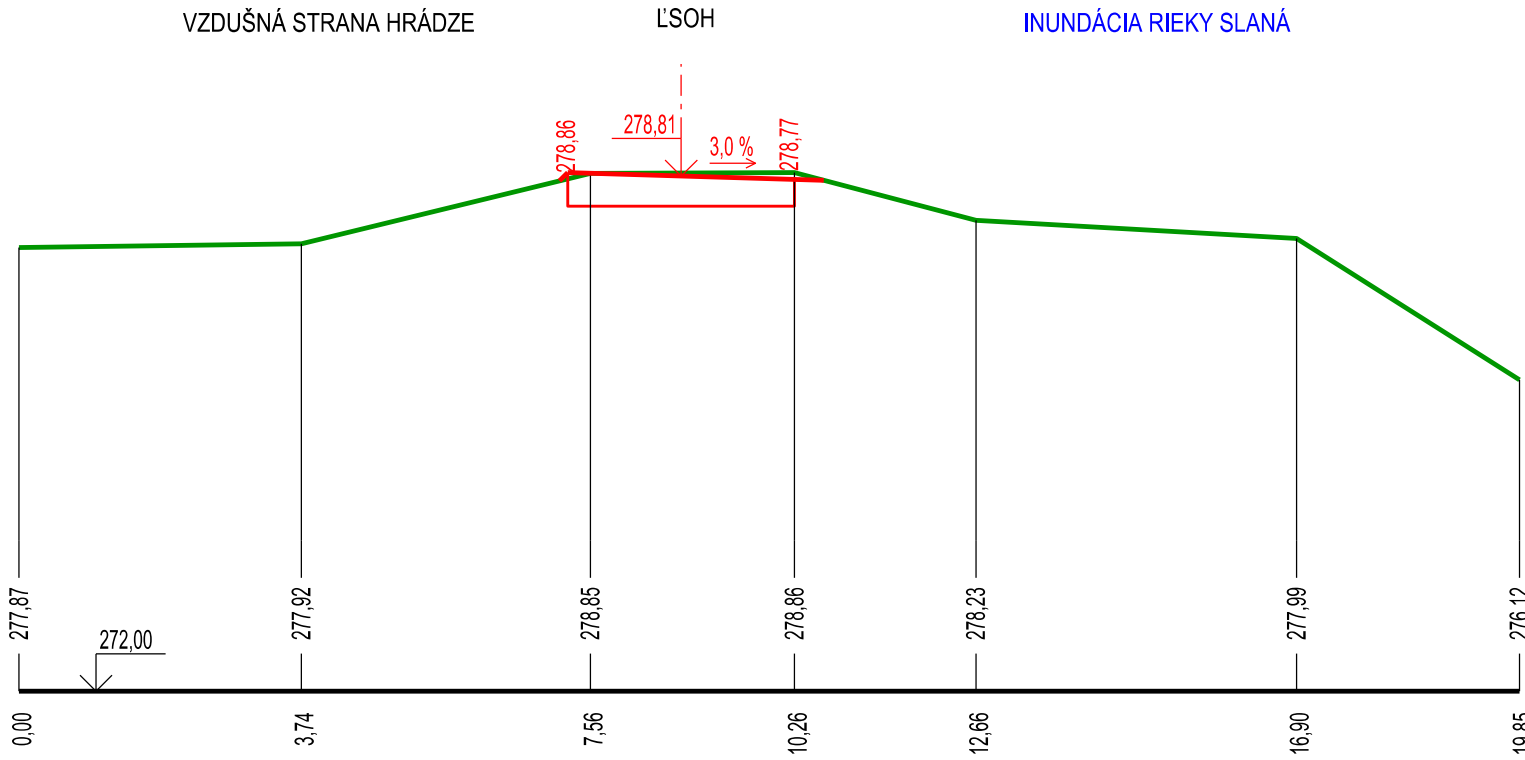
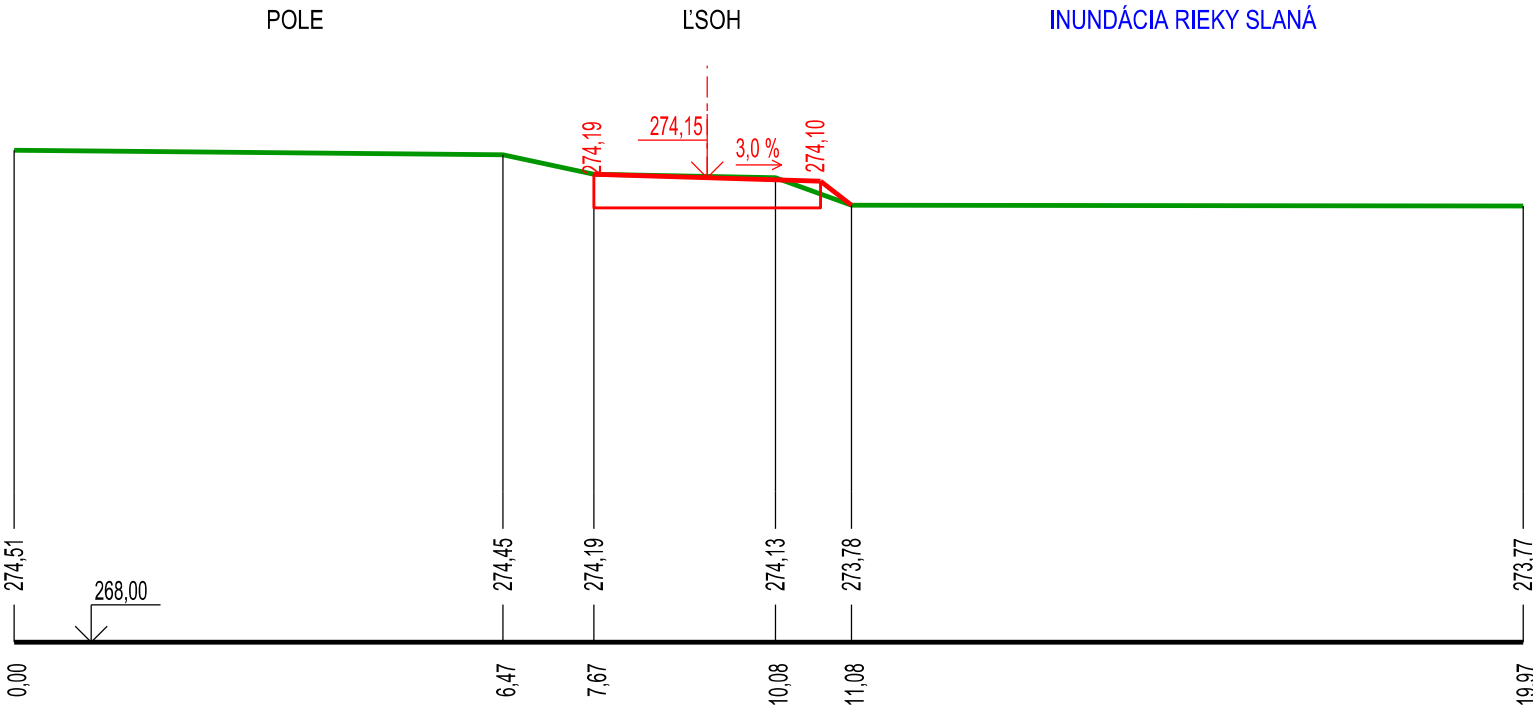


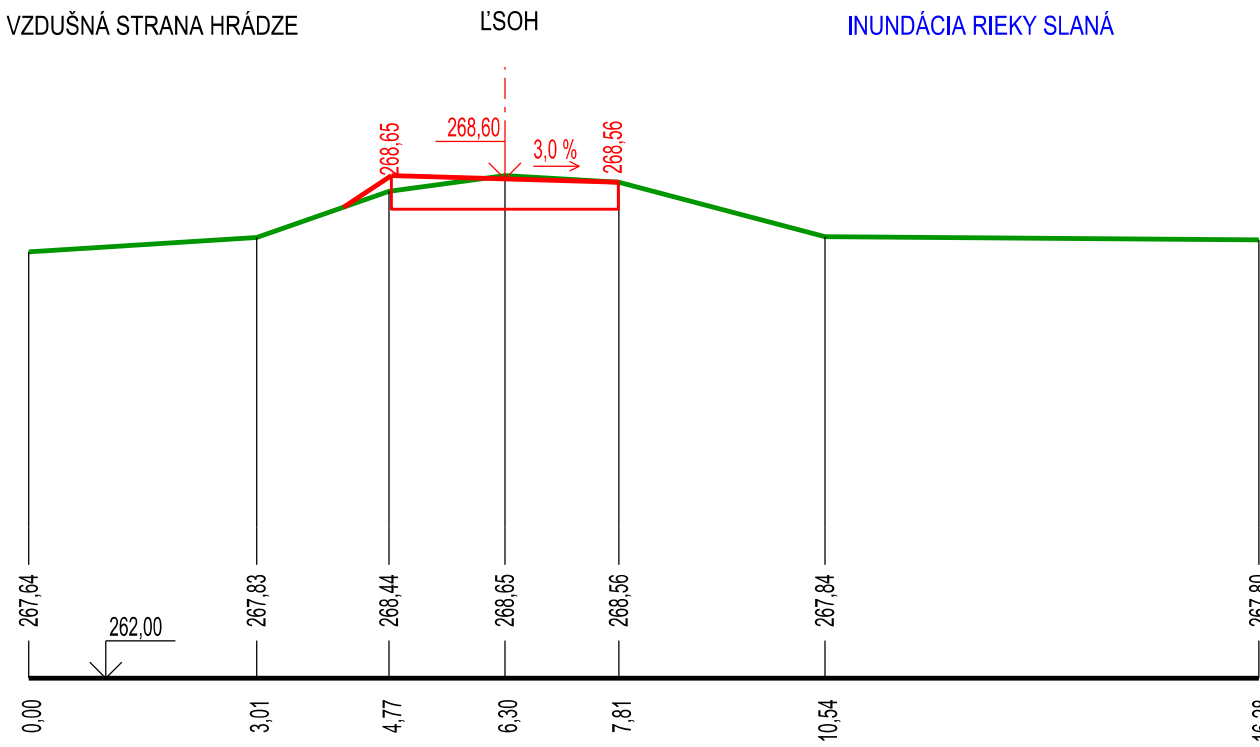
PRIEČNY PROFIL PF1.1
st. 0,013 50 km



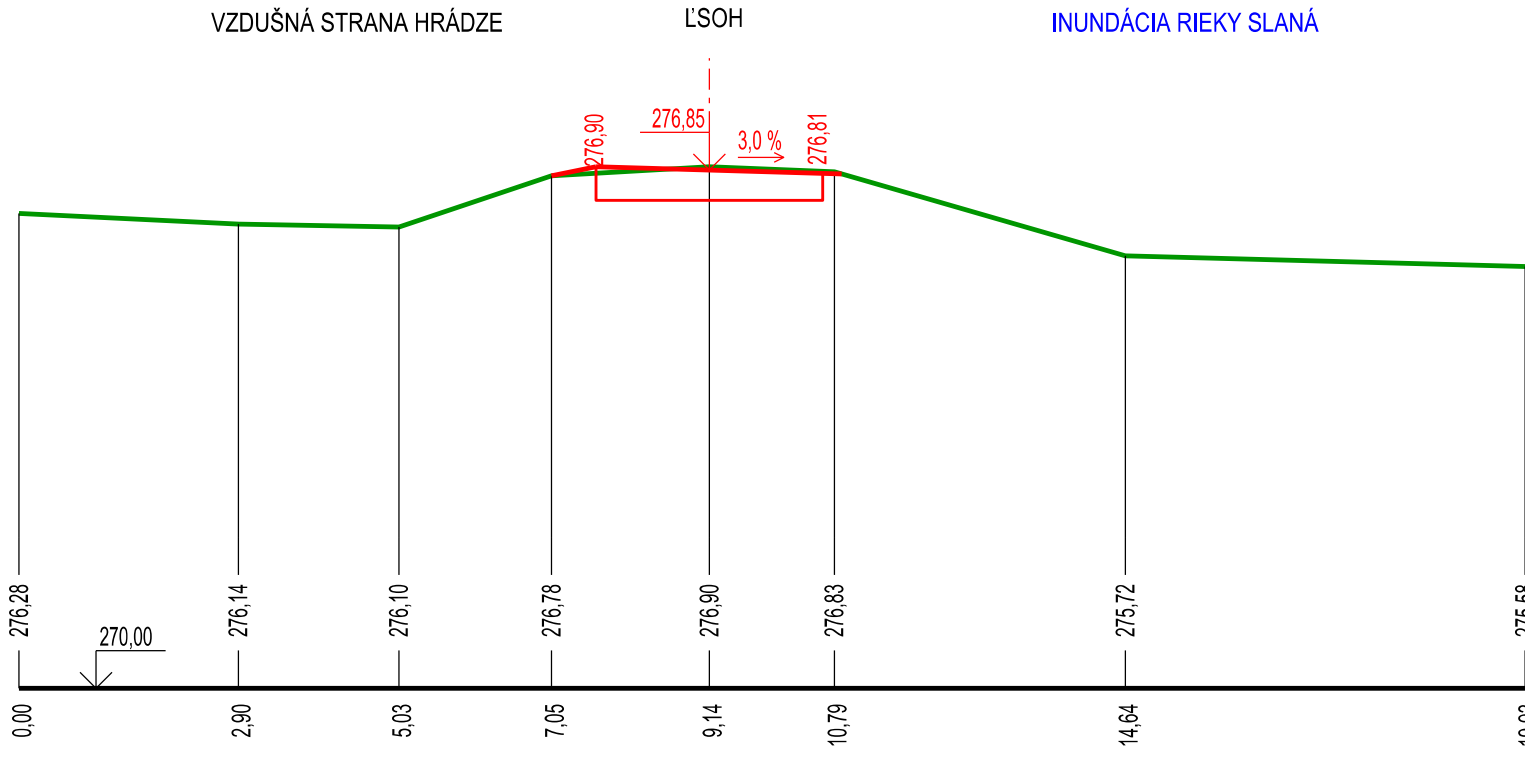
PRIEČNY PROFIL PF1.3
st. 0,676 27 km



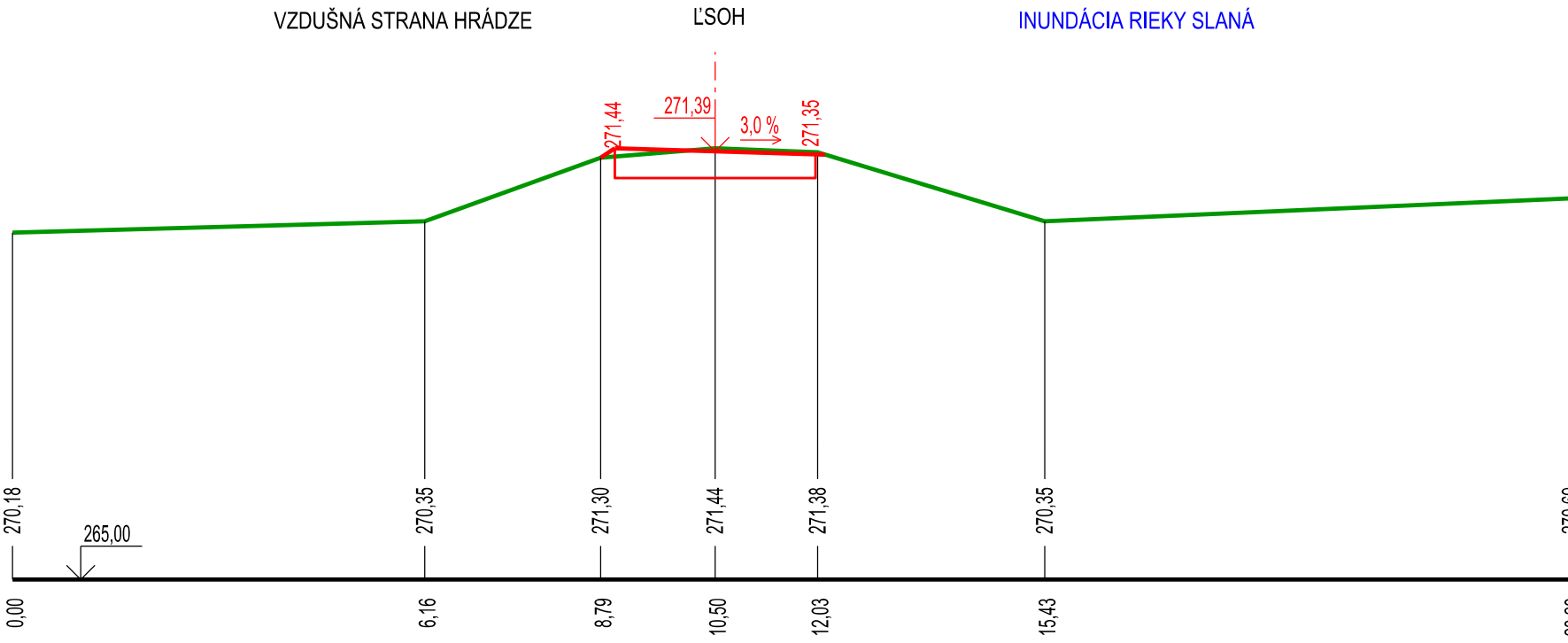
PRIEČNY PROFIL PF1.5
st. 1,688 26 km



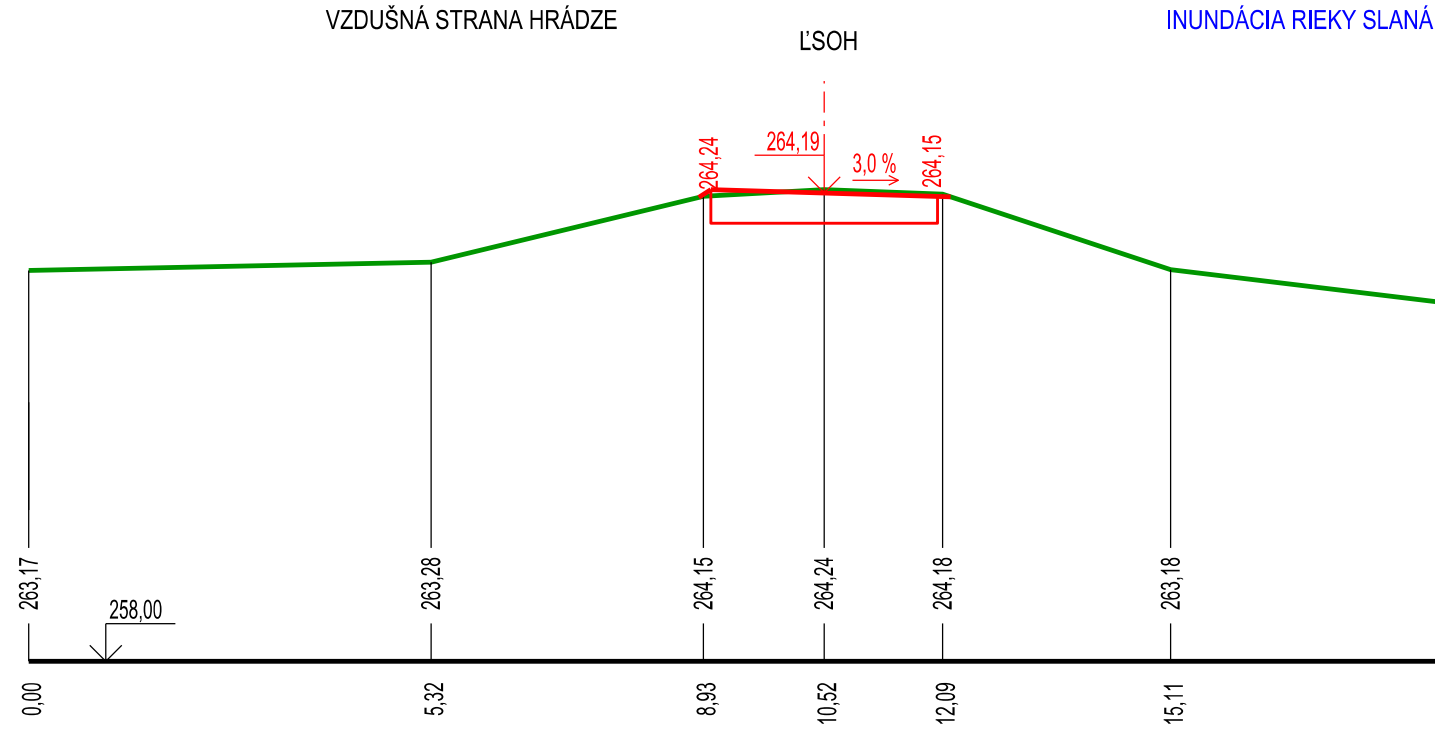
PRIEČNY PROFIL PF1.2
st. 0,417 35 km



PRIEČNY PROFIL PF1.4
st. 1,179 20 km



PRIEČNY PROFIL PF1.6
st. 2,454 57 km



2			
1			
0			
Revízia:	Dátum:	Vydal:	Schválil:
INVESTOR		KOŠICKÝ SAMOSPRÁVNÝ KRAJ	
Projektová organizácia:		KOŠICKÝ SAMOSPRÁVNÝ KRAJ	
Vypracoval:		Partizánska cesta 70 974 01 Banská Bystrica	
Ing. Rastislav Haraga		E-mail : bursa@bursa.sk	
Zodpovedný projektant:		H I P:	
Ing. Rastislav Haraga		Ing. Matúš Bursa	
Kontroloval:		Miesto:	
Ing. Gabriel Faško		Rožňava-Gombasek	
Akcia :		Formát	
Cyklotrasy po hrádzach Košíckého kraja - Hrádze rieky Slaná 1. etapa		5 A4	
Objekt : SO 101 1, úsek - ISOH Slaná r.km 49,312 - 51,932		Dátum	
Názov prílohy:		02. 2025	
Charakteristické priečne profily - 1. úsek		PS	
		Č. zákazky	
		722-10-34124	
		Mierka	
		1: 100	
		Číslo prílohy	
		E.5-1	